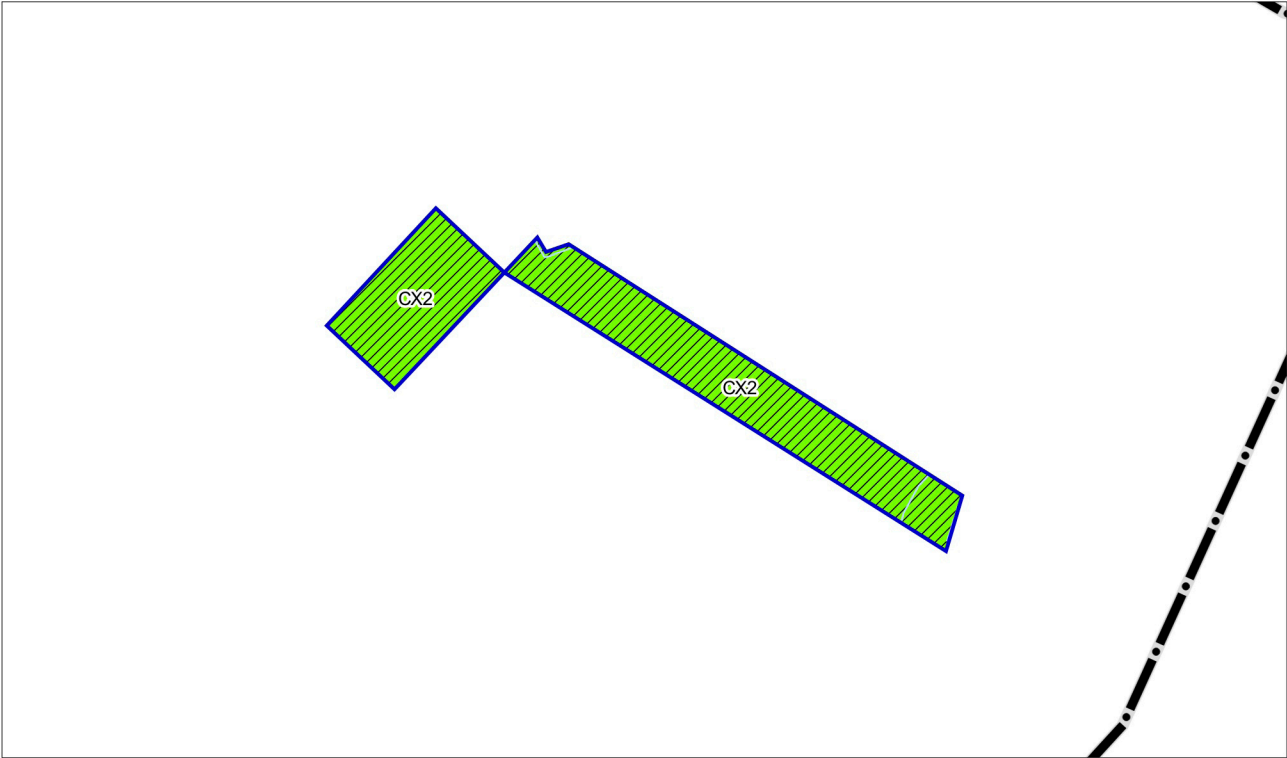



ГЕНЕРАЛЬНЫЙ ПЛАН ГОРОДСКОГО ОКРУГА ЛЮБЕРЦЫ МОСКОВСКОЙ ОБЛАСТИ ПРИМЕНительно К ЗЕМЕЛЬНЫМ УЧАСТКАМ С КАДАСТРОВЫМИ НОМЕРАМИ 50:23:0030137:1287, 50:23:0000000:167495

КАРТА ФУНКЦИОНАЛЬНЫХ ЗОН ГОРОДСКОГО ОКРУГА ЛЮБЕРЦЫ ПРИМЕНительно К ЗЕМЕЛЬНЫМ УЧАСТКАМ С КАДАСТРОВЫМИ НОМЕРАМИ 50:23:0030137:1287, 50:23:0000000:167495




УСЛОВНЫЕ ОБОЗНАЧЕНИЯ




Границы


городского округа Люберцы Московской области



разработки генерального плана




земельных участков, поставленных на кадастровый учет



Функциональные зоны

Зона, предназначенная для ведения садоводства и огородничества



Планируемые функциональные зоны

Поверхностные водные объекты *

Водоток (река, ручей, канал)

* Отображены в информационных целях, не являются предметом утверждения генерального плана.

ЗЕМЕЛЬНЫЕ УЧАСТКИ С КАДАСТРОВЫМИ НОМЕРАМИ 50:23:0030137:1287, 50:23:0000000:167495 РАСПОЛОЖЕНЫ ВНЕ ГРАНИЦ НАСЕЛЕННЫХ ПУНКТОВ

Должность	ФИО	Подпись	Дата	Договор № 254-2024 от 19.09.2024			
Руководитель мастерской	П.С. Богачев			Московская область, городской округ Люберцы			
Заместитель начальника отдела	Н.В. Макаров						
Главный инженер проекта	В.И. Лавренко						
Главный архитектор проекта	М.В. Некрасова			Генеральный план городского округа Люберцы Московской области применительно к земельным участкам с кадастровыми номерами 50:23:0030137:1287, 50:23:0000000:167495	Стадия	Лист	Листов
						2	2
					НИиПИ градоостроительства ГАОУ МО «НИиПИ градоостроительства»		
Проверил	Н.В. Макаров			Масштаб 1:10000			